

## **Organización territorial de los Estados Unidos de Colombia**

---

Colombia durante su época histórica federal (1857-1886) estaba dividida en estados. En una primera fase estos eran denominados "Estados Federales", para luego ser denominados "Estados Soberanos" en la constitución de 1863.

En 1886 se abolieron los estados y Colombia fue dividida en departamentos, con el mismo territorio de las entidades precedentes.

### **Confederación Granadina (1858-1864)**











### División política de la Confederación Granadina en 1858.

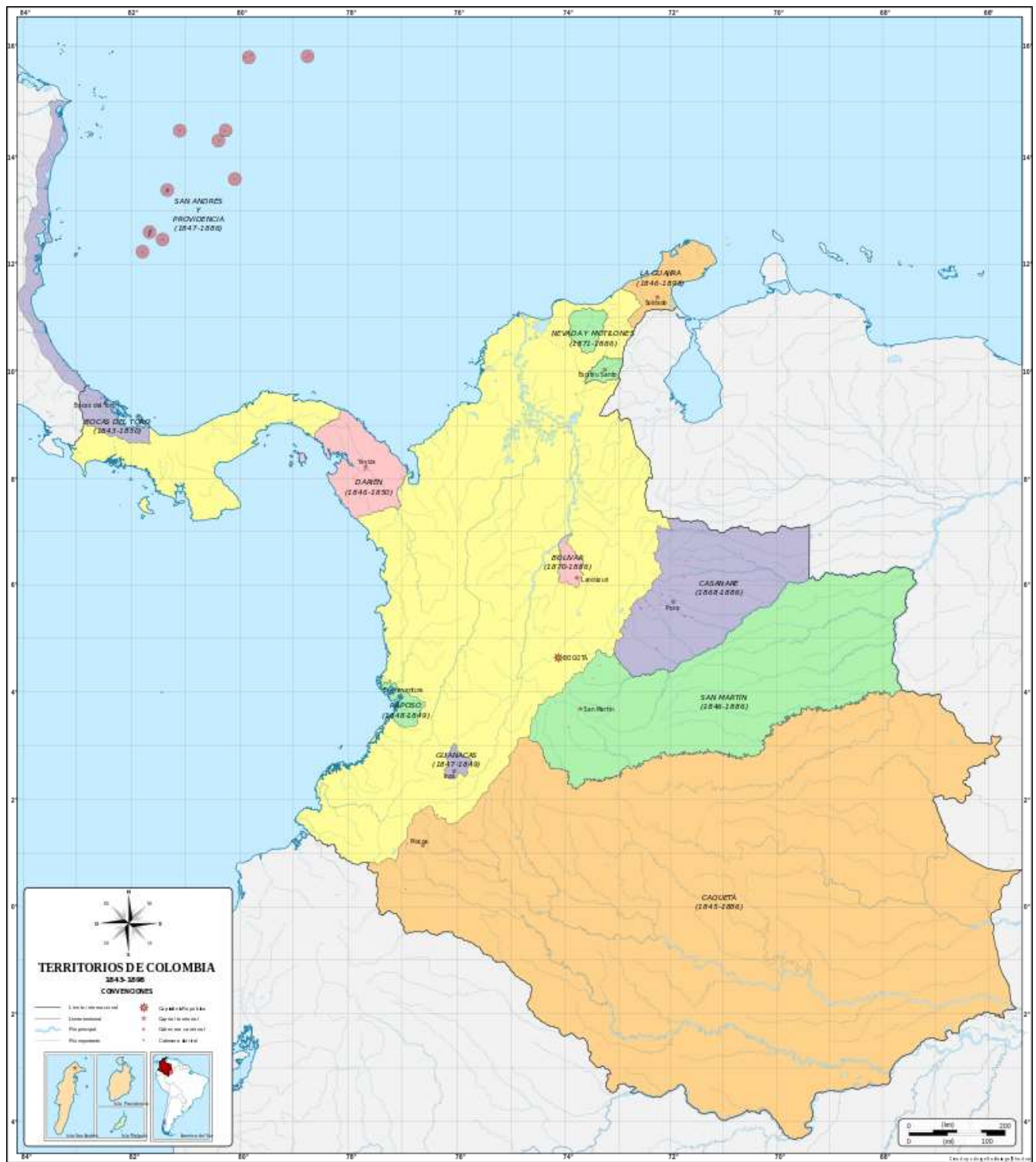
El 27 de febrero de 1855, se creó el Estado Federal Panamá, primero de la Nueva Granada, compuesto por las provincias de Panamá, Veragua, Chiriquí y Azuero; en marzo de ese año se suprimió la de Azuero. En preparación a la creación de otros estados federales, en abril se suprimieron las de Medellín, Córdoba, Santander, García Rovira, Soto, Cundinamarca, Zipaquirá y Tequendama.<sup>1</sup>

El 11 de junio de 1856, se creó el segundo estado neogranadino, el de Antioquia. En 1857 se suprimieron las provincias de Ocaña y Valle de Upar; el 13 de mayo fue creado el Estado Federal de Santander, y el 15 de junio de ese año se crearon los del Cauca, Cundinamarca, Boyacá, Bolívar y Magdalena.<sup>1</sup>

De acuerdo con la constitución de 1858,<sup>2</sup> la Confederación Granadina estaba integrada por los siguientes estados federados, los cuales había sido creados a partir de la unión de algunas de las antiguas provincias neogranadinas:








Estados de la Confederación Granadina		
Estado	Capital	Correspondencia
 Antioquia	Medellín	Provincia de Antioquia y la parte norte de la de Mariquita. <sup>3</sup>
 Bolívar	Cartagena de Indias	Provincias de Cartagena, Sabanilla y la parte de Mompós que estaba al occidente del río Magdalena.
 Boyacá	Tunja	Provincias de Casanare, Tunja, Tundama y la parte sur de la de Vélez.
 Cauca	Popayán	Provincias de Buenaventura, Cauca, Chocó, Pasto, Popayán, y los territorios del Caquetá y de Tierradentro.
 Cundinamarca	Bogotá	Provincias de Bogotá, Mariquita, Neiva, y el territorio de San Martín.
 Magdalena	Santa Marta	Provincias de Riohacha, Santa Marta, el territorio de la Guajira y la parte de Mompós al oriente del río Magdalena.
 Panamá	Ciudad de Panamá	Provincias de Azuero, Chiriquí, Panamá, y Veraguas.
 Santander	El Socorro	Provincias de Pamplona, Socorro y la parte norte de la de Vélez.

## Estados Unidos de Colombia (1861-1886)



### División política de los Estados Unidos de Colombia en 1864.

El territorio de los [Estados Unidos de Colombia](#) se hallaba dividido en los siguientes nueve [estados federados](#), con denominación de **Estados Soberanos** según la constitución de 1863; la división territorial interna de cada uno de ellos era definida por las legislaturas de cada Estado Soberano en particular.<sup>8</sup>









Estados de los Estados Unidos de Colombia		
Estado	Capital	Subdivisión
 Antioquia	Medellín	Departamentos
 Bolívar	Cartagena de Indias	Provincias
 Boyacá	Tunja	Departamentos
 Cauca	Popayán	Municipios
 Cundinamarca	Bogotá	Departamentos
 Magdalena	Santa Marta	Departamentos
 Panamá	<b>Ciudad de Panamá</b>	Departamentos

Los estados de Santander y Tolima cambiaron varias veces de capital en el transcurso de su existencia.

## Territorio

Territorios nacionales de Colombia entre 1843 y 1898.

La República comprendía además los llamados **Territorios Nacionales**, regiones que no podían ser controladas por los Estados Soberanos y eran encomendadas al gobierno federal para su administración. Los Territorios eran:<sup>89</sup>

Territorios Nacionales		
Territorio	Capital	Jurisdicción
 Bolívar	Landázuri	Estado de Santander.
 Caquetá	Mocoa	Estado del Cauca.
 Casanare	Támara, Tame, Nunchía	Estado de Boyacá.
 La Guajira	Riohacha, Soldado	Estado del Magdalena.
 San Andrés y Providencia	San Andrés	Estado de Bolívar.
 San Martín	San Martín, Villavicencio	Estado de Cundinamarca.
 Sierra Nevada y Motilones	Espíritu Santo	Estado del Magdalena.
 Vásquez	Puerto Reyes	Estado de Cundinamarca.

## Distrito Federal

Durante el breve periodo comprendido entre 1861 y 1864 la capital de la Unión (**Bogotá**) se constituyó en **Distrito Federal** siendo su territorio escindido del Estado Soberano de Cundinamarca. Sin embargo prontamente su territorio fue reunificado con el de dicho estado